«УТВЕРЖДАЮ»
Заведующий МБДОУ «Детский сад №12 «Звездный»

_____ В.В. Быстрова
Приказ «01» августа 2022г. №122

ПАСПОРТ

дорожной безопасности образовательной организации

муниципального бюджетного дошкольного образовательного учреждения
«Детский сад № 12 «Звездный»

г.Тамбов, 2022

Общие сведения

Муниципальное бюджетное дошкольное образовательное учреждение «Детский сад № 12 «Звездный»

Тип ОО муниципальное образовательное учреждение

Вид дошкольное учреждение

Юридический адрес ОО город Тамбов улица 60 лет Октября, дом 10

Фактический адрес ОО: город Тамбов улица 60 лет Октября, дом 10

Руководители ОО:

Заведующий Быстрова Валерия Владимировна 84752 75-80-16

(фамилия, имя, отчество) (телефон)

Заместитель заведующего

Жумабаева Лариса Анатольевна 84752 72-53-25

(фамилия, имя, отчество) (телефон)

Заместитель директора _____ _____
по воспитательной работе

Педагог, ответственный
за профилактику ДДТТ Петрова Ирина Игоревна №122

(фамилия, имя, отчество) (№ приказа о закреплении)

Закрепленный за ОО
сотрудник ГИБДД Ст. госинспектор по БДД ОГИБДД УМВД России по г. Тамбову, капитан полиции Р.В. Баженов, инспектор по пропаганде УГИБДД УМВД России по г.Тамбову Исаева Ю.В.

(должность, Ф.И.О. сотрудника ГИБДД)

Ответственный сотрудник
муниципального органа
управления образованием главный специалист отдела развития дошкольного образования О.В. Малышева

(должность, Ф.И.О.)

Руководитель или ответственный
работник дорожно-эксплуатационной
организации, осуществляющей
содержание УДС начальник ТОГКУ «ЦОДД» Бодров В.В.

(должность, Ф.И.О)

Количество учащихся (общее) _____291_____

По параллелям: 1,5-3 года ____2__ _____36____
(количество групп) (количество человек)

3-4 года _____2_____ _____36___
(количество групп) (количество человек)

4-5 лет _____2_____ _____52____
(количество групп) (количество человек)

5-6 лет _____3_____ _____79__
(количество групп) (количество человек)

6-7 лет _____3_____ _____88___
(количество групп) (количество человек)

Время занятий в ОО ____9.00-11.00____
(1 смена, с ... до)

____15.30-17.00____
(2 смена, с ... до)

_____
(внеклассные занятия , с ... до)

Наличие отряда ЮИД _____ _____ _____
(возраст , с ... до) (количество) (руководитель)

Наличие уголка по БДД ___ групповые помещения _____
(если имеется, указать место расположения)

Наличие класса по БДД ___не имеется _____
(если имеется, указать место расположения)

Наличие автогородка (площадки) по БДД учебно–тренировочный перекресток находится на территории ДОУ, расположен перед центральным в ходом_____

Наличие автобуса в ОО: не имеется

Владелец автобуса: -
Схема движения школьных автобусов -
Справки , рапорты, информация

Учебная программа по БДД:

Основы безопасности детей дошкольного возраста
(название программы)

воспитанники ДОУ _____20____
(целевая аудитория) *(количество часов)*

Петрова И.И., Литвин С.А.
(разработчики программы)

Информация о ДТП с участием учащихся

-
(данные о ДТП)

Координаты образовательной организации долгота 41.472297 широта 52.708563

Интенсивность движения транспортных средств 70 единиц в час

Интенсивность движения пешеходов 30 человек в час

Инженерное обустройство улично-дорожной сети около образовательной организации. Требуется в соответствии с нормативами:

пешеходных переходов	3
** из них внеуличных	0
остановок маршрутных ТС	2
тротуаров, пешеходных дорожек	2

Количество технических средств организации дорожного движения у образовательной организации

светофоров	3
** из них пешеходные	2
** Т7	1
знаки 5.19.1 (2)	14
** из них над проезжей частью	0
знаки 1.23	2
** из них основной	1
** предварительный	1
средства светодиодной индикации	0
разметка 1.14.1	4
** в том числе, на желтом фоне	4
разметка 1.24.1.	0
искусственных неровностей	0
пешеходных ограждений	0

Содержание

I. План-схемы безопасного подхода к образовательной организации

1) район расположения образовательной организации, пути движения транспортных средств и детей (обучающихся);
2) организация дорожного движения в непосредственной близости от образовательной организации с размещением соответствующих технических средств организации дорожного движения, маршруты движения детей и расположение парковочных мест;

I I. Фото организации БДД

3) Фото безопасного подхода к образовательной организации;
4) Фото уголка по БДД образовательной организации;
5) Фото стенда безопасного маршрута ОО;
6) Фото учебно-тренировочного перекрестка образовательной организации.

I. План-схемы ОУ.

План – схема

расположения МБДОУ «Детский сад №12 «Звездный»,

пути движения транспортных средств и детей с родителями (законными представителями)

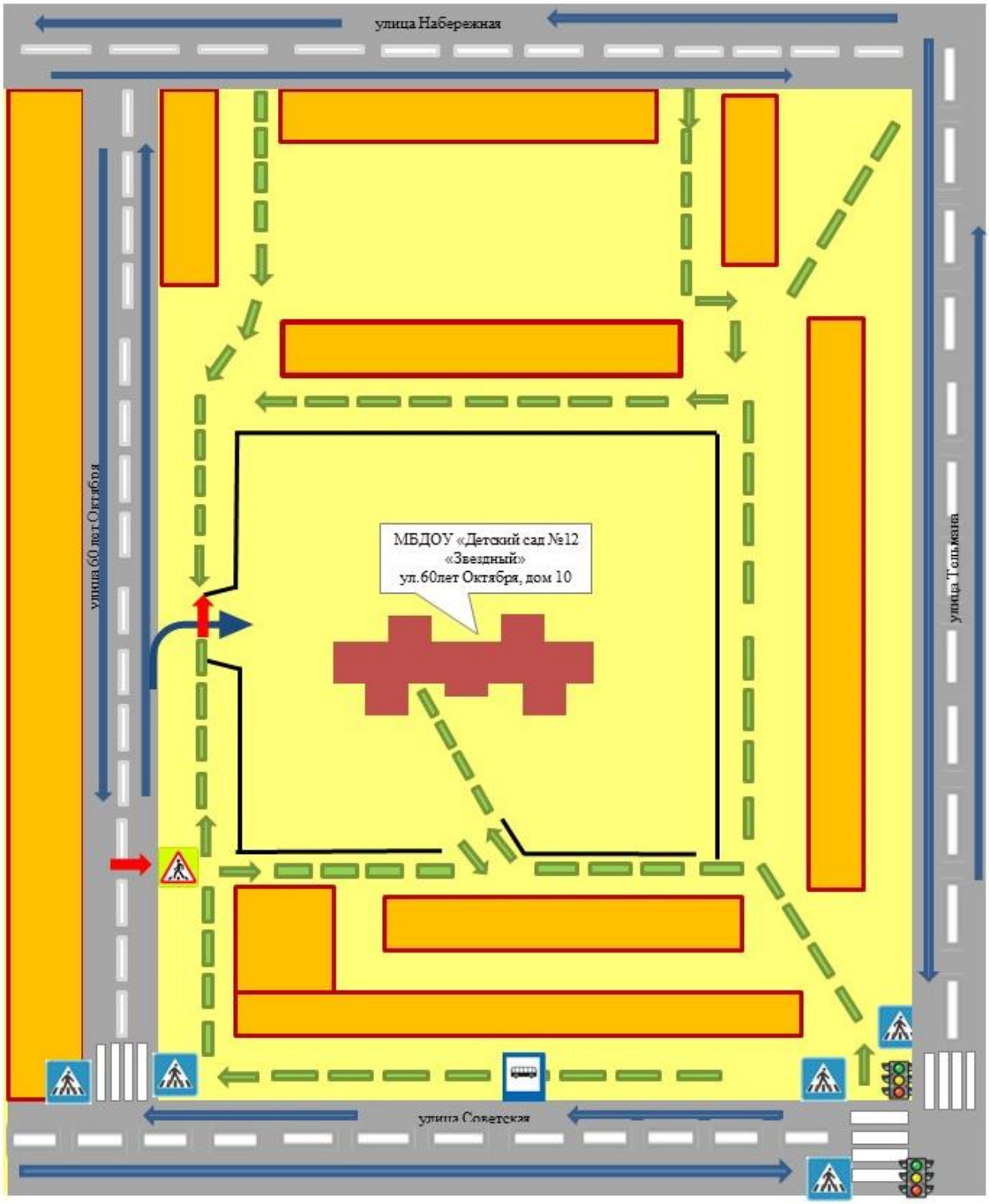

План – схема

организации дорожного движения в непосредственной близости

от МБДОУ «Детский сад №12 «Звездный»

с размещением соответствующих технических средств организации дорожного движения, маршруты движения детей и расположение парковочных мест

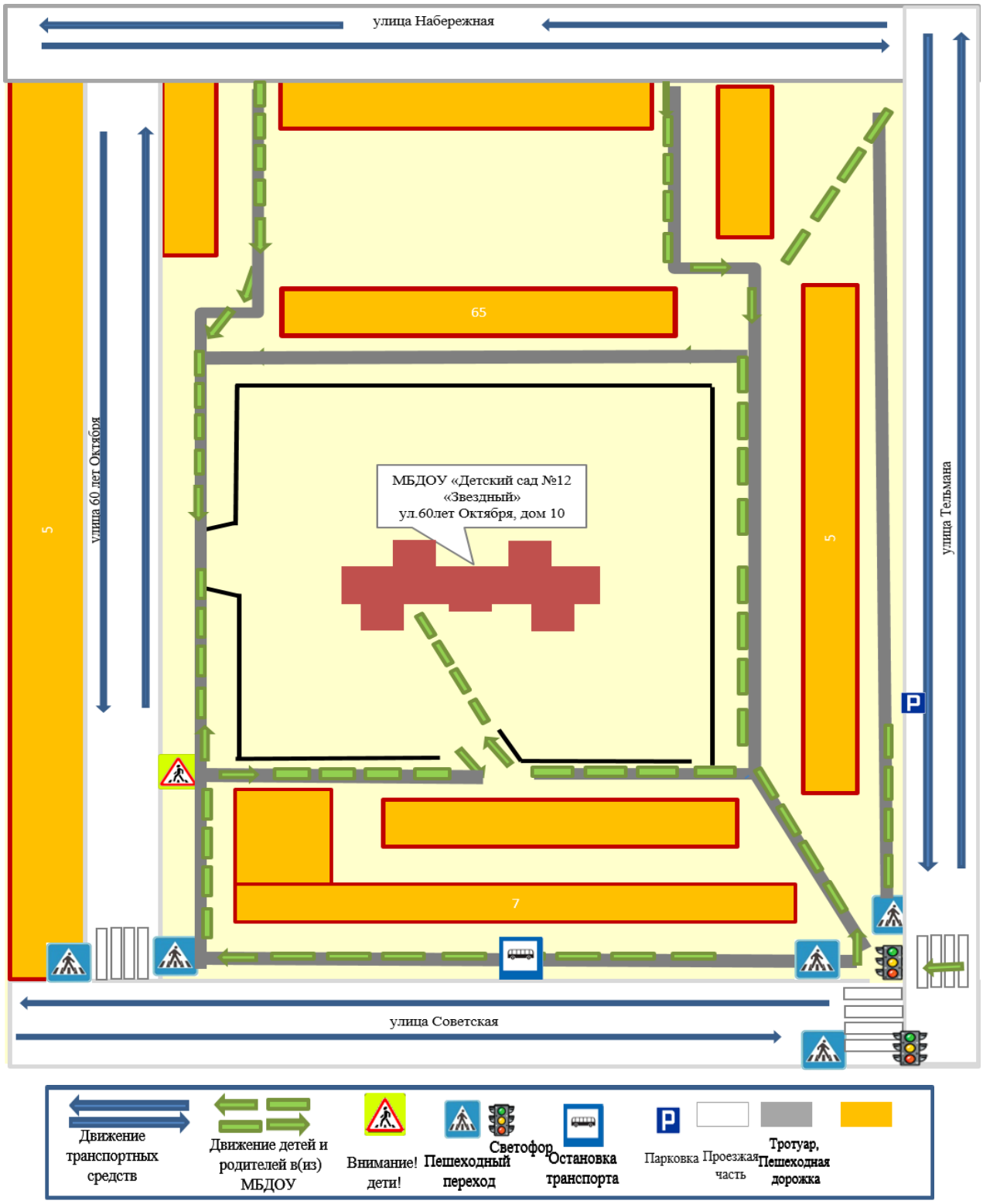

Фото безопасного подхода

к МБДОУ «Детский сад №12 «Звездный»



Уголок БДД

МБДОУ «Детский сад №12 «Звездный»

Фото учебно-тренировочного перекрестка
МБДОУ «Детский сад №12 «Звездный»